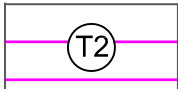



granica DSL

PLANIRANA NAMJENA POVRŠINA



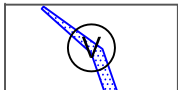
turističko naselje -
eko naselje 5 + *



jezero i rijeka



močvara



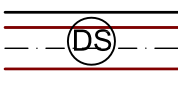
povremeni vodotok



šume



ostale prirodne površine
(šikara, makija, garig, stjenovite površine)



pristupna saobraćajnica



zona privezišta

POSEBAN REŽIM KORIŠĆENJA PROSTORA



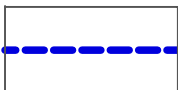
11,2 mnv - apsolutni maksimum vodostaja
Skadarskog jezera (02.12.2010.)



linija obale



vodno zemljište



granica priobalnog zemljišta

DRŽAVNA STUDIJA LOKACIJE MIHAILOVIĆI
SEPARAT SA URBANISTIČKO TEHNIČKIM USLOVIMA

PLAN NAMJENE POVRŠINA
R 1 : 2 500



Ministarstvo održivog razvoja i turizma

list br.
1



CAU - Centar za arhitekturu i urbanizam

br. urbanističke parcele
UP2 i UP3